

Proposition de Xo Africa

Vos Vacances en Afrique du Sud

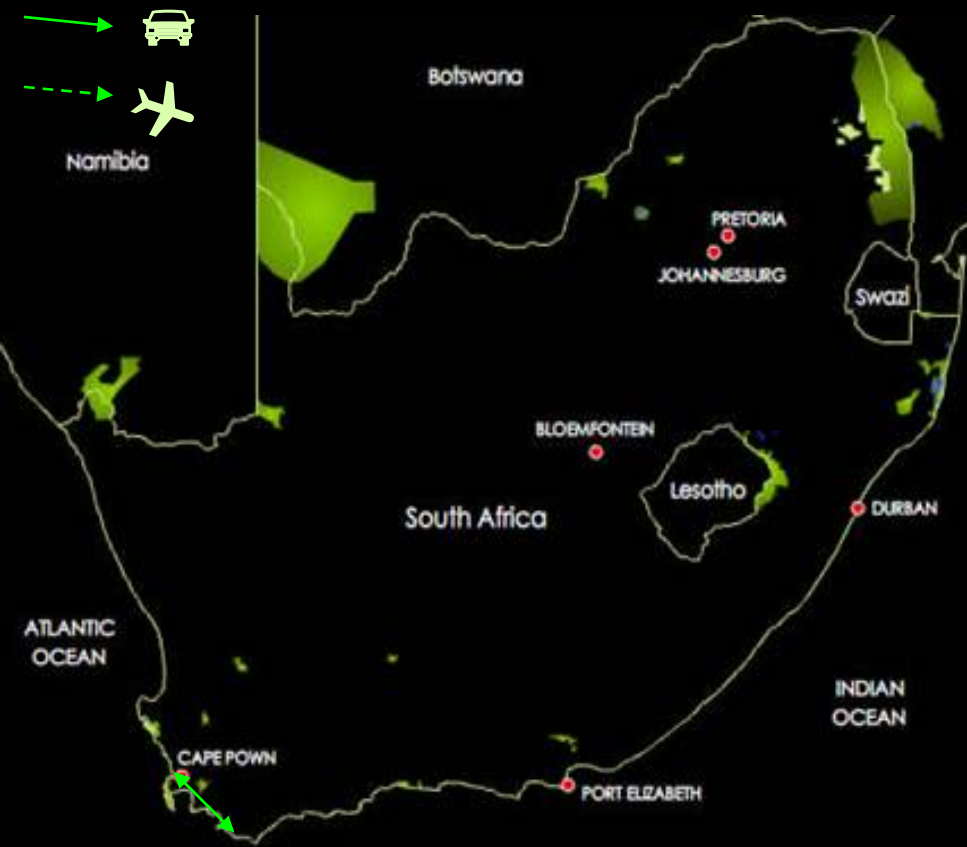
La découverte de l'Afrique du Sud + les Chutes Victoria

37 jours / 36 nuits

Jour 1 : Arrivée au Cap + accueil
Jour 2, 3, 4&5 : Le Cap et les vignobles
Jour 6&7 : Hermanus
Jour 8&9 : Oudtshoorn
Jour 10,11,12&13 : Knysna
Jour 14, 15, 16&17 : St Lucie
Jour 18&19 : Kosi Forest
Jour 20&21 : Swaziland
Jour 22&23 : White River
Jour 24, 25, 26&27 : Le Parc Kruger
Jour 28, 29&30 : Balule Nature Reserve
Jour 31&32 : Région d'Ohrigstad
Jour 33 : Johannesburg
Jour 34, 35&36 : les Chutes Victoria
Jour 37 : Jour de retour



Introduction Afrique du Sud



Afrique du Sud

Territoire à la frontière de deux océans, l'Afrique du Sud est un pays fascinant de par son histoire, les cultures qu'elle rassemble et ses paysages. En avril 1652, les Hollandais débarquent au Cap de Bonne Espérance. S'ouvrent alors trois siècles et demi de conflits et de violences au cours desquels se nouera le destin des peuples d'Afrique du Sud. De l'occupation anglaise à l'épopée de Shaka le roi des Zulus, du Grand Trek à la guerre anglo-boer, et de l'instauration de l'apartheid à l'élection de Nelson Mandela en 1994, l'histoire a laissé de profondes marques dans toutes les mémoires. Aujourd'hui, l'Afrique du Sud est une démocratie. Le pays compte environ 40 millions d'habitants parlant 11 langues différentes (afrikaans, anglais, xhosa et zulu étant les plus représentées). Desmond Tutu et Nelson Mandela parlent de leur pays comme celui de "la nation arc-en-ciel". L'Afrique du Sud est aussi une terre de merveilles naturelles. Elle s'étend sur plus de 3.000 kilomètres de côtes et offre les paysages des plus divers: plages tropicales, massifs montagneux, savanes et déserts. Ses nombreuses réserves naturelles permettent de magnifiques safaris. Chacune des régions présente une flore et une faune variées et spécifiques. Ici, on rencontre non seulement lions, léopards, éléphants, girafes, aigles ou autruches mais on voit aussi otaries, pingouins et baleines. L'Afrique du Sud constitue un véritable paradis pour les amoureux de la nature et des grands espaces.

Votre location de voiture

Location d'un véhicule de tourisme

Pour 2 personnes + bagages - location d'un véhicule de type Toyota Corolla ou similaire – **ATTENTION, espace limitée pour les bagages**

Tous les véhicules sont équipés d'air conditionné, de lecteur radio cd.

Un acompte de R 1650 par contrat sera demandé (via autorisation carte de crédit) pour tous les frais supplémentaires "extras" (ex: frais de dossier, essence, frais d'abandon, etc.).

Uniquement les montants encourus lors de la location seront débités au retour du véhicule.

- *Frais de drop off entre le Cap et George; +/- ZAR660*
- *Frais de drop off entre Durban et Johannesburg; +/- ZAR660*
- **Système **GPS** à payer sur place;*
- *+/- ZAR69 par jour + acompte de ZAR1500*
- *Frais de contrat de location @ R 55 x 2, par location;*
- *Essence, péages ;*

Prestation de service éventuelle pour l'ouverture d'un dossier administratif en cas d'accident par exemple @ R 500 par contrat.

Prestation de service éventuelle pour le suivi de contraventions non payées @ R 190 par contrat.


Les assurances que je vous propose sont Super Cover et sans franchise, kilomètres illimités. Si vous souhaitez la location d'un GPS ou d'un téléphone portable, merci de m'en faire part!



Votre logement au Cap: The Clarendon Fresnaye

The Clarendon Fresnaye
South Africa - Cape Town
Guesthouse | Contemporary | City Urban

C'est tout simplement le paradis lorsque l'on voyage en famille. La situation est très pratique, a Fresnaye qui est un quartier résidentiel de Cape Town tout près des magasins et des restaurants. Il y a peu de chambres, 14, ce qui permet de garder une atmosphère privée et intime. Il y a des chambres très spacieuses où il est possible d'ajouter un ou deux lits, il y a des chambres cotes à cotes ou encore une chambre famille moderne et toute neuve. Nous avons la suite famille qui a 2 chambres et était parfaitement adaptée avec une chambre principale donnant sur la piscine et une chambre twin pour les enfants. Nous avons de la place, les enfants pouvaient courir dans le jardin (avoir un jardin ou l'on peut courir en centre ville est un luxe en soi !) ou aller dans l'une des 2 piscines. Le personnel est très souriant et aux petits soins pour s'assurer que l'on ne manque de rien, comme par exemple d'une boisson bien fraîche au bord de la piscine...



Le Cap



Bienvenue au Cap!

Situé à une quarantaine de kilomètres du cap de Bonne Espérance, Le Cap est l'une des métropoles du globe les plus isolées géographiquement. Dominée par la Montagne de la Table qui s'élève à 1000m d'altitude, elle offre un magnifique paysage montagneux ainsi que des vignobles et des plages. On cherche vainement à comparer Le Cap aux autres grandes villes côtières comme Rio de Janeiro, Sydney ou encore San Francisco. Aucune ne surpasse en majesté le site du Cap.

En trois siècles et demi, le Cap est passé d'un comptoir de ravitaillement sur la route des Indes à une colonie de peuplement pour enfin devenir une des villes les plus importantes du continent africain. Le Cap est aujourd'hui un centre commercial, financier et industriel et un port important de l'hémisphère sud en matière de transport maritime par conteneur et exportation de fruits.



Le centre ville rassemble la partie historique, quelques anciens quartiers, le Waterfront (l'ancien port reconverti en un grand centre commercial regroupant nombre de magasins, hôtels, restaurants et cafés branchés) et les imposantes installations portuaires.



Les Attractions du Cap

La Montagne de Table : Ce Site d'Héritage du Monde est indéniablement la plus grande attraction des touristes à Cape Town et en effet en Afrique du Sud et attire des vacanciers des quatre coins du globe. Le sommet peut être atteint en randonnées ou le téléphérique si le temps le permet.

Waterfront : Ce port commercial occupé est mis au milieu d'un rendez-vous de divertissement énorme avec des publications, des restaurants, des magasins de spécialité, des marchés de métier, des théâtres et des films. Les excursions en bateau autour du port sont très populaires. Je vous conseillons également de visiter l'aquarium Two Oceans.

Les plages du Cap : Le littoral occidental est caractérisé par des affleurements rocheux et de belles côtes. La Côte Atlantique offre des côtes primitives et de magnifiques plages telles que Clifton, Camps Bay et Llandudno, tandis que la Côte indienne offre des paysages différents avec une eau plus chaude.

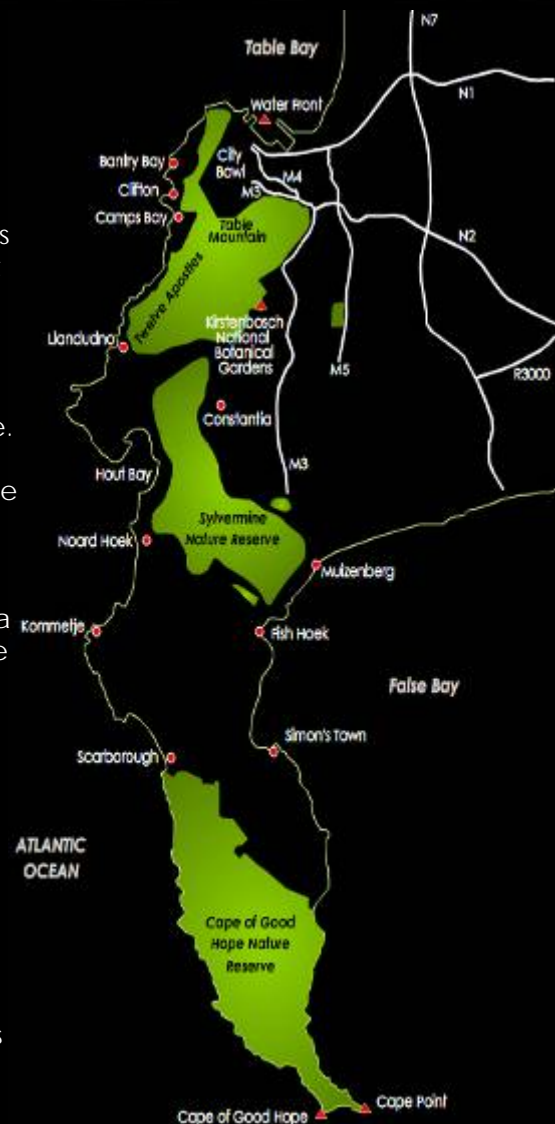
Shopping : Les Achats à Cape Town et ses faubourgs peuvent être une expérience passionnante. Pour le Touriste international, faire des courses à Cape Town est relativement peu coûteux en raison du taux de change favorable et des coûts de production comparativement bas.

L'île de Robben : Cette île située à peu près 11km au nord de Cape Town est devenu synonyme avec la lutte anti-apartheid en Afrique du Sud. Nelson Mandela a été emprisonné dans l'île de Robben, à cause de son opposition à l'apartheid. L'île de Robben a été désigné un Site d'Héritage Culturel du Monde.

Le Cap de Bonne Esperance : Le Cap de Bonne Esperance est une des séductions principales de Cape Town qui est notée pour sa diversité florale et particulièrement ses fleurs sauvages qui fleurissent au printemps. Le phare à la Pointe Du Cap est le plus puissant sur la côte sud-africaine.

Le Jardin Botanique de Kirstenbosch : Joliment placé sur les pentes orientales de la Montagne de la Table, ces jardins connus à travers le monde entier sont consacrés à la conservation des plantes indigènes de l'Afrique du Sud. Environ 6000 espèce différente sont cultivées ici, y compris les Proteas, la fleur nationale de l'Afrique du Sud.

Le Parc National de la Montagne de la Table : La partie étroite de terre avec ses belles vallées, ses baies et ses côtes est entourée par les eaux de l'Océan Atlantique à l'ouest et les eaux plus chaudes de la baie de False Bay à l'Est. Le Parc offre donc deux types de paysages différents renommés dans le monde entier.



La Péninsule du Cap



Le Parc National de la Péninsule du Cap

«De toute la surface de la Terre, c'est le plus beau cap que nous ayons vu» s'exclama Francis Drake en 1580 en arrivant dans la baie de la Table. Ce lieu mythique, s'il en est, a d'abord été nommé Cap des Tempêtes par Bartholomée Dias, puis rebaptisé Cap de Bonne Espérance par le Roi du Portugal. Aux XVIIème et XVIIIème siècles, les marins qui venaient s'y ravitailler en eau et en vivres l'appelaient la Taverne des Mers. Aujourd'hui, les Sud-Africains l'appellent tout simplement le Cap, en hommage à son statut de cité-mère.

A première vue, le paysage semble assez monotone et stérile, et pourtant le Parc National de la Péninsule du Cap rassemble, sur ses 7.750 hectares, une variété florale plus importante que celle des îles britanniques réunies. La végétation de la péninsule est caractérisée par ce que l'on nomme le "Fynbos"; un paysage de lande dominé par les protées et la bruyère. La réserve comporte plus de 30 espèces florales menacées ainsi que des espèces uniques de la région du Cap. Babouins, gnous, zèbres de montagne, porcs-épics, autruches ainsi qu'une belle variété d'oiseaux peuplent toujours la région.

Site Internet: www.cnp.co.za

Kirstenbosch et la Montagne de la Table



Les Jardins Botaniques de Kirstenbosch

En 1895, Cecil Rhodes acheta le versant oriental de la Montagne de la Table pour en préserver une parcelle pratiquement intacte. A sa mort en 1902, il légua cette propriété à l'Etat. Les jardins botaniques de Kirstenbosch sont parmi les plus beaux du monde. Ils bénéficient d'un emplacement incomparable sur le versant oriental de la Montagne de la Table. Les 36 hectares paysagers semblent se fondre aux 492 hectares de fynbos (flore naturelle) qui couvrent les flancs de la montagne. On peut encore y voir certaines parties de la haie plantée par Jan van Riebeeck, en 1660, pour isoler sa colonie des territoires khoikhoi. Malgré la présence quelques magnifiques chênes, de figuiers et de camphriers, les jardins sont presque exclusivement dévolus à la flore de la région. On y cultive 9.000 des 22.000 espèces d'Afrique.

Site Internet: www.sanbi.org/frames/kirstfram.htm

La Montagne de la Table

C'est la Montagne de la Table qui donne à la ville du Cap son site exceptionnel. La ville entière la regarde et s'est organisée en fonction d'elle. La Montagne de la Table, au sommet plat, s'élève à 1.000m d'altitude et présente des falaises à pic. Flanquée de Devil's Peak, de Lion's Head et de Signal Hill, sa silhouette visible à plus de 100km, fut toujours un excellent repère pour les navigateurs. Le sommet de la montagne offre des vues splendides sur la ville et la baie. La montagne compte plus de 1.400 variétés de fleur, de toute beauté au printemps; elle abrite également de nombreuses espèces d'oiseaux, ainsi que des damans des rochers, étranges petites créatures qui rappellent les rongeurs mais dont le plus proche parent est l'éléphant. Pendant la majeure partie de l'été, le sommet de Table Mountain se drape d'un nuage, en apparence immobile, souvent évoqué sous le nom de «la nappe». Une légende afrikaner tente d'expliquer ce phénomène météorologique en le comparant à un vieux burger qui, grand fumeur de pipe, aurait cherché à battre le diable à un concours de fumée.

Site Internet: www.tablemountain.net





Le Cap de l'Ouest

Découpé dans l'ancienne et immense province du Cap, le Cap de l'Ouest est l'une des provinces les plus riches et les plus développées de l'Afrique du Sud. Avec son littoral touristique et poissonneux, sa métropole ancienne au site somptueux, son agriculture exportatrice fondée sur le vignoble, les vergers, l'élevage et le blé, le Cap de l'ouest conjugue de nombreux atouts. L'histoire moderne et si singulière de l'Afrique du Sud s'est amorcée au Cap. C'est sur ses côtes que les premiers explorateurs puis colons européens débarquèrent et s'imposèrent aux populations Khoisan, peuplant alors la région. C'est du Cap toujours qu'a été lancée la conquête de l'intérieur par les «trekboers». Et c'est encore au Cap que s'est forgée l'identité afrikaner et la langue afrikaans. Original, comme son histoire, le peuplement de la province résulte du mélange de plusieurs peuples: pasteurs khoikhoi, esclaves importés d'Indonésie, de Madagascar ou encore des îles de l'océan Indien et Européens. Les langues principales de la région sont l'anglais, l'afrikaans et le xhosa.



Le Cap de Bonne Espérance

Situé à une quarantaine de kilomètres du cap de Bonne Espérance, Le Cap est l'une des métropoles du globe les plus isolées géographiquement. Dominée par la Montagne de la Table qui s'élève à 1000m d'altitude, elle offre un magnifique paysage montagneux ainsi que des vignobles et des plages. On cherche vainement à comparer Le Cap aux autres grandes villes côtières comme Rio de Janeiro, Sydney ou encore San Francisco. Aucune ne surpasse en majesté le site du Cap.



Le Parc National de la Péninsule du Cap

«De toute la surface de la Terre, c'est le plus beau cap que nous ayons vu» s'exclama Francis Drake en 1580 en arrivant dans la baie de la Table. Ce lieu mythique, s'il en est, a d'abord été nommé Cap des Tempêtes par Bartholomée Dias, puis rebaptisé Cap de Bonne Espérance par le Roi du Portugal. Aux XVII^{ème} et XVIII^{ème} siècles, les marins qui venaient s'y ravitailler en eau et en vivres l'appelaient la Taverne des Mers. Aujourd'hui, les Sud-Africains l'appellent tout simplement le Cap, en hommage à son statut de cité mère. A première vue, le paysage semble assez monotone et stérile, et pourtant le Parc National de la Péninsule du Cap rassemble, sur ses 7.750 hectares, une variété florale plus importante que celle des îles britanniques réunies. La végétation de la péninsule est caractérisée par ce que l'on nomme le "Fynbos"; un paysage de lande dominé par les protées et la bruyère. La réserve comporte plus de 30 espèces florales menacées ainsi que des espèces uniques de la région du Cap. Babouins, gnous, zèbres de montagne, porcs-épics, autruches ainsi qu'une belle variété d'oiseaux peuplent toujours la région.



Victoria & Alfred Waterfront

L'histoire du Victoria & Alfred Waterfront remonte à 1860, lorsque le prince Alfred, second fils de la reine Victoria, posa la première pierre pour la construction des installations portuaires du Cap. Le premier bassin, "Alfred Basin", devint vite trop petit pour pouvoir faire face à l'augmentation considérable des activités portuaires suite à l'avènement de la machine à vapeur. On entreprit alors la construction d'un deuxième bassin, "Victoria Basin". Le Waterfront a hérité son nom des deux bassins constituant le port initial de la ville. En 1988, on créa la société Victoria & Alfred Waterfront que l'on chargea de développer le port historique afin de combiner tourisme et commerce avec l'activité toujours importante du port moderne. D'une atmosphère agréable, d'un intérêt indéniable, il compte quantité de restaurants, de bars, d'événements musicaux en tous genres et des boutiques de qualité. Jouxant le nouveau complexe du Victoria Wharf, le Waterfront constitue un vaste centre commercial et un quartier dédié aux loisirs.



La Route des Vins

Les Vignobles du Cap

Aujourd'hui, l'industrie vinicole du Cap et les domaines historiques constituent l'un des plus grands trésors du pays.

Les premières vignes arrivées au Cap en 1655 étaient d'origine française, allemande, espagnole et est-européenne. A propos du 2 février 1659, le gouverneur Van Riebeeek écrivit: « Pour la première fois aujourd'hui, grâce à Dieu, les grappes du Cap ont donné du vin ».

Néanmoins, la fabrication professionnelle de vin ne débuta que sous Simon van der Stel qui fonda en 1679 la ville de Stellenbosch (nommée d'après lui) dans une vallée ensoleillée à l'est du Cap.

L'arrivée des réfugiés huguenots entre 1688 et 1690 favorisa l'essor de la viticulture, notamment dans la vallée de Franschhoek, où ils s'installèrent.

Le phylloxéra ravagea les vignobles sud-africains à la fin du XIX^{ème} siècle. Ce n'est qu'en 1918 que le pays retrouva son niveau de production, grâce à l'importation de pieds sud-américains très résistants à la maladie.

Site Internet: www.capewineland.org



Franschhoek



Franschhoek

Petit village niché dans les vignobles des alentours du Cap, Franschhoek doit son nom aux huguenots français qui s'établirent dans cette vallée à la fin du XVIIème siècle. Suite à la Révocation de l'Edit de Nantes en 1685 et aux persécutions qui s'ensuivirent, certains huguenots français émigrèrent vers les Pays-Bas. La Compagnie des Indes néerlandais recherchait alors des colons qui viendraient renforcer les faibles effectifs de la station de ravitaillement du Cap. Elle s'enquit alors de "Français de religion réformée, en particulier ceux qui seront aptes à la culture de la vigne, dans la fabrication du vinaigre et de l'eau de vie". A peu près deux cents Français embarquèrent sur les navires hollandais qui atteignirent le Cap après un voyage en mer de 3 à 6 mois. Du Cap, on les conduisit sur les terres qui leur étaient données en concession, plaines étroites entourées de montagnes, qui avaient pour nom Drakenstein et Olifantshoek, le coin des éléphants, vite rebaptisé Franschhoek, le coin des Français.

Site Internet: www.franschhoek.org.za

Stellenbosch

Stellenbosch

En 1679, le gouverneur du Cap, Simon Van der Stel décida de faire valoir la vallée de l'Eerste Rivier sur le site de l'actuelle Stellenbosch. La ville fut baptisée Stellenbosch en l'honneur du gouverneur. Des colons libres de tout engagement envers la Compagnie s'y installèrent, et la ville devint rapidement un important centre agricole. Il s'agit également de la deuxième agglomération fondée par les colons en Afrique du Sud. Bien conservée, elle abonde de merveilles architecturales et sites historiques de style hollandais du Cap, géorgien et victorien. Les rues de Stellenbosch sont ombragées par de grands chênes qui lui valent le surnom de "la ville des chênes". Elle possède plusieurs musées intéressants, dont le Village Museum qui occupe quatre bâtiments construits entre 1709 et 1850. Stellenbosch est également très connue pour son Université. Fondée en 1918, elle joue depuis un rôle déterminant dans la politique et la culture afrikaner puisqu'elle représente la première institution de langue afrikaans à avoir vu le jour en Afrique du Sud. Stellenbosch est aussi le cœur des vignobles du pays. C'est autour de Stellenbosch que s'étend la plus ancienne et la plus belle région viticole d'Afrique du Sud.

Website: www.stellenbosch.org.za



Votre logement à Hermanus: Auberge Burgundy

Auberge Burgundy
South Africa - Overberg
Guesthouse | Charm | City Urban

Tout comme beaucoup d'autres invités, vous reviendrez régulièrement dans cette maison d'hôtes 4 étoiles, située juste au-dessus du centre historique d'Hermanus, ses magasins, ses bars et ses restaurants. Influencé par l'architecture et les couleurs de la Provence, l'Auberge Burgundy est une demeure tranquille et cozy, réputée dans la région pour son accueil chaleureux. La maison d'hôtes propose un choix de 14 chambres standard, 3 suites et 1 penthouse, où l'espace, le bon goût et le confort sont de rigueur. Lors de votre séjour dans cette charmante maison d'hôtes, la piscine extérieure, les cours, les terrasses en pierre vous permettront, pendant les après-midi d'été, de vous laisser aller à un dolce farniente. Et que faire en hiver, une fois lassé d'observer le magnifique spectacle des baleines ? rien de plus simple que de vous diriger vers le restaurant de l'Auberge Burgundy et de vous offrir un cappuccino bien chaud avec des croissants tout juste sortis du four ! À très bientôt !



Situé entre les montagnes et l'océan à une centaine de kilomètres à l'est du Cap, **Hermanus** est une ville balnéaire et touristique très populaire parmi la population sud-africaine. Hermanus doit son nom à un instituteur et berger hollandais, Hermanus Pieters qui y découvrit en 1830 une source. Il campa dans la région avec son bétail pendant quelques mois. Petit à petit la réputation de ce bel endroit riche en poissons et constituant un point de marché idéal mena à la fondation de la ville d'Hermanus en 1904. Aujourd'hui Hermanus est une ville touristique vivant au rythme des saisons. La région offre de nombreuses possibilités de promenades et randonnées et ses plages de sable fin sont fort fréquentées en été. **Hermanus est aussi et surtout le meilleur endroit pour observer les baleines lorsque celles-ci remontent de l'Antarctique vers les côtes sud-africaines afin de s'accoupler ou mettre au monde leurs petits. A cette saison qui s'étend de juillet à novembre, il n'est pas rare de voir des baleines dans la baie très profonde d'Hermanus.** La ville organise d'ailleurs un festival de la baleine chaque première semaine d'octobre.

Site Internet: www.hermanus.co.za



Hermanus



Hermanus



Votre Logement à Oudtshoorn: La Plume Guest House

La Plume Guest House
South Africa - Little Karoo
Guesthouse | Charm | Countryside

La Plume est une ferme d'autruches, en exploitation, qui dispose de vues spectaculaires sur les montagnes du Swartberg et sur la vallée de la rivière Olifants. L'accueil est chaleureux dans cette charmante bâtisse victorienne de 1902 où se marient charme d'antan et confort moderne; vous y trouverez un service personnalisé et attentionné. Disposant d'entrées privées, de vérandas ensoleillées et d'antiquités, les chambres climatisées vous offrent un grand confort et vous y trouverez aussi la télévision et un minibar. Le restaurant sert la cuisine du Klein Karoo, et nous vous recommandons bien sur le steak d'autruche, spécialité d'Oudtshoorn. Les plus actifs joindront Bartel pour un petit déjeuner matinal sous le gazebo avant de partir pour une visite de la ferme (réservation essentielle) et les plus calmes profiteront de la piscine dominant le somptueux paysage du Klein Karoo.



Oudtshoorn et la route 62

La route 62, la route des vins la plus longue au monde part du Cap et se poursuit vers Oudtshoorn, la Route des Jardins et Port Elizabeth. Cet itinéraire offre aux voyageurs une expérience unique en passant par des villages producteurs de vin et d'arbres fruitiers comme Barrydale, Montagu, Ashton, Bonnievale, Robertson, McGregor, Worcester, Ceres, Wolseley, Tulbagh, Paarl et Wellington. Cette route de vin vous offre la possibilité de visiter restaurants et hôtels uniques ou de rencontrer les viticulteurs.

Oudtshoorn

La région du Karoo, le Swartberg, les grottes de Cango et la Route 62 font de la ville un haut lieu touristique.

La ville elle-même présente un intérêt touristique.

C'est au centre-ville que sont situées les manoirs et autres luxueuses demeures que s'étaient fait construire les « Rois de la plume d'autruche » notamment le long de la rue Baron Van Rheede.



Votre logement à Knysna: Stannards Guest House



Stannards Guest House

South Africa | Garden Route

Guest House | Contemporain | Urbain (petite ville)

Les propriétaires de Stannards sont français et la maison est idéalement située, à quelques minutes du centre ville, des plages, des fameuses " Heads " de Knysna, et des clubs de golfs de renommée internationale. Stannards Guest Lodge offre 6 chambres en formule Petit Déjeuner, chacune décorée dans un style différent. Les chambres ont toutes une entrée privative et une terrasse donnant sur le parc, ainsi qu'une salle de bains avec douche et bain. L'option gîte vous est aussi proposée dans de charmants cottages avec vue superbe sur la piscine et le parc luxuriant. Cette option, valable pour 2 à 6 personnes est idéale pour les familles ou groupes d'amis voyageant ensemble. Le Lodge est doté d'une grande piscine avec transats et pergola pour un peu d'ombre, d'un grand barbecue, d'un terrain de pétanque, et d'une vaste pelouse bordée d'une végétation luxuriante refuge de plus de 80 espèces d'oiseaux.

<http://www.stannards.co.za/>

Knysna



Knysna

Knysna fut créée pour la construction navale et l'industrie du bois grâce à son immense lagon abrité et aux riches forêts indigènes de la région. Elle constitue aujourd'hui l'un des joyaux de la Route des Jardins. Elle fut fondée en 1804 par Georges Rex, marchand de bois précieux. Les activités portuaires, liées à l'industrie du bois et à la construction navale, ont prospéré grâce à l'immense lagon abrité qui s'ouvre derrière de hautes falaises de grès, et aux importantes forêts naturelles de la région. Des ébénisteries, des magasins de meubles ainsi qu'une communauté artistique florissante témoignent de cet héritage.

Knysna



La Réserve Naturelle de Featherbed

Située sur la pointe ouest du lagon de Knysna, la réserve naturelle de Featherbed, classée Monument Naturel, présente de jolies vues sur l'océan ainsi qu'une végétation endémique à la région. La visite se divise en deux parties : une ascension de la « Western Head » en 4x4 et une promenade dans la végétation en bord d'océan pour la descente vers le point de départ. Avant de reprendre le bateau pour rejoindre la ville, un déjeuner optionnel est proposé.

Knysna Elephant Park

Savouter une expérience personnelle avec la nature du Knysna Eléphant Park, habitat des éléphants du Sud. Apprendre l'histoire triste et mystique de ces éléphants et apprécier les rencontres avec ses 3 résidents, Harry, Sally et Duma. Les tours pour voir les éléphants de Knysna quittent chaque demi-heure entre 08h30 et 17h00 tous les jours. Il n'est pas nécessaire de réserver pour le tour régulier, mais si le visiteur veut faire le "Walking Safari" de 2- 4 heures alors une réservation est essentielle.



La "Garden Route"

La 'Route des jardins' fait partie de la Province de l'Ouest du Cap, s'étirant de Still Bay à Plettenberg Bay. La route se caractérise par la multitude de paysages que l'on traverse, allant de forêts indigènes de Tsitsikamma, aux lagons de Knysna ainsi que les plages de sable blanc de l'océan indien. Le climat tempéré et humide donne à cette région l'apparence d'un jardin tout au long de l'année.

Site Internet: www.capegardenroute.org

Wilderness

Petite et tranquille cité balnéaire dotée d'une plage située à quelques minutes à pied, Wilderness se trouve à l'embouchure du fleuve Touws. C'est l'endroit où la beauté de la Route des Jardins et la proximité avec la nature peuvent être les mieux appréciées.



Plettenberg Bay



Lieu de villégiature de plus en plus à la mode, **Plettenberg Bay** s'est considérablement agrandi au cours des dernières années. Elle fut le premier endroit d'établissement des Blancs en Afrique du Sud. Un navire portugais fit en effet naufrage dans la Baie en 1630 et son équipage fut bloqué pendant 8 mois. Par la suite, elle devint une station de pêche à la baleine pour une entreprise norvégienne et ce, jusqu'au milieu du 19ème siècle. Aujourd'hui, les plages et les magnifiques paysages font la renommée de cet endroit.

Plettenberg Bay - Suggestion d'excursions

Marine Excursions avec Ocean Blue Adventures

L'excursion «Marine Encounter» est organisée par Ocean Blue Adventures au départ de la plage centrale de Plettenberg Bay. Cette sortie en mer se veut une découverte de la faune marine et côtière de la région. Longeant la réserve ornithologique et la plage de Keurbooms vers Arch Rock, les visiteurs sont à la recherche de dauphins et requins. En virant vers le large, l'on espère alors rencontrer dauphins communs, ou encore baleines en saison (la saison pour les baleines court de juin à novembre). L'on s'approche aussi de la péninsule de Robberg où l'on observe une belle colonie d'otaries à fourrure du Cap. Il est également possible de s'embarquer pour un tour de 2h spécialement centré sur les baleines, «Close Encounter Whale Tour». Cette excursion permet une approche à moins de 50 mètres des baleines. Les horaires et durée d'excursions varient selon le tour choisi et le climat du jour. Il est conseillé de s'informer des différentes possibilités auprès des bureaux de Ocean Adventures situés en bordure de la plage centrale de Plettenberg Bay.

Site Internet: www.oceanblueadventures.co.za




Knysna/Plettenberg Bay - Suggestion d'excursions

www.cruisethecraggs.co.za



Bird of Eden



Monkeyland

Situé à quelques kilomètres à l'est de Plettenberg Bay, Monkeyland est un projet d'écotourisme centré sur la réhabilitation de primates dans la nature. La réserve de Monkeyland abrite en effet une grande variété d'espèces de primates qui, après avoir vécu en captivité, sont rendus à la liberté dans le cadre de la réserve. Les visites guidées multilingues se font à pied dans la forêt et durent approximativement une heure.

Website: www.monkeyland.co.za

Tsitsikamma



Situé sur une étroite bande de la côte Est, ce parc s'étend sur 80 km depuis le lagon de Nature's Valley jusqu'à l'embouchure de Groot River. **Tsitsikamma** fut le premier parc national marin d'Afrique. La diversité de ses beautés naturelles (plages de sable blanc, forêts denses, fynbos ...) fait de Tsitsikamma un lieu idéal pour de belles promenades. Certains endroits du parc sont spécialement aménagés pour la pêche et la plongée.

Votre Logement à St Lucie: St Lucia Wetlands GH

St Lucia Wetlands Guest House

South Africa - Kwazulu Natal

Guesthouse | 1st Category | Countryside

St Lucia Wetlands Guesthouse est un charmant Bed & Breakfast intime où vous trouverez un accueil typiquement sud-africain. Il est situé au cœur du petit village de St Lucia (comme son nom l'indique) qui fait partie du isiMangaliso Wetland Park (anciennement connu comme le Greater St Lucia Wetlands Park). C'est l'un des huit sites d'Afrique du Sud classés au patrimoine de l'UNESCO. Le parc est connu pour sa flore et sa faune uniques, et principalement pour ses crocodiles et ses hippopotames. Les propriétaires connaissent parfaitement l'écosystème local et pourront vous conseiller sur les activités de la région comme la traque des tortues et l'observation des baleines (en saison) ou la pêche et les croisières sur le lac. Les chambres sont spacieuses et décorées de la main de vos hôtes ; Vous y trouverez fruits frais, sherry, chocolat et eau fraîche. Après un délicieux petit déjeuner, partez explorer cette fantastique partie du KwaZulu Natal !

<http://www.stluciwetlands.com/>



Kwa-Zulu Natal

La diversité des paysages du **Kwa-Zulu Natal** font de cette province un microcosme. La spectaculaire chaîne du Drakensberg, dont les sommets culminent à plus de 3000m, évoque les paysages de l'Afrique orientale. Elle forme un rempart le long de la côte isolant de l'océan indien les régions de l'intérieur, où dominent les collines arrondies que coupent de profondes gorges, creusées par les fleuves et les rivières qui se frayent un chemin vers la mer. La côte présente un visage différent avec ses plages subtropicales et ses ports comme celui de Durban, cœur industriel de la province. Les rencontres et échanges culturels que connaît la région depuis des siècles lui a apporté un caractère international et cosmopolite assez spécifique à la région. Le Kwa-Zulu Natal est un territoire chargé d'histoire. Il vit l'évolution et l'instauration de l'impressionnant empire Zulu conduit par Shaka Zulu au XIXème siècle. C'est en 1843 que cette côte, que Vasco de Gama avait baptisé Tierra Natalis en l'apercevant pour la première fois un jour de Noël 1497, devint colonie britannique et porta le nom de Natal. Commencèrent alors les sanglants affrontements entre les Zulus et les Anglais. Blood River, Isandlwana et Rorke's Drift sont autant de noms de batailles devenues légendaires. On ne peut oublier non plus les guerres Anglo-boers qui affrontèrent sur ce territoire les Anglais



La "Côte d'Eléphant"

Situé au nord de la province du KwaZulu Natal, la Côte D'Eléphant offre des paysages de grande beauté où se mêlent lacs, marécages, dunes et soleil. Limitée par les gorges et les ravins des montagnes Lubombo à l'ouest, par le Mozambique au nord et l'océan à l'est, la Côte d'Eléphant compte 900.000 ha d'espaces sauvages et constitue une énorme réserve naturelle, fragile zone de contrastes comprenant 21 écosystèmes différents. Il s'agit d'une zone de transition entre le climat tropical et le climat sub-tropical du KwaZulu Natal. La région inclut trois grands lacs (St Lucia, Sibayi et Nhlangwe), le Parc National de « Tembe Elephant Park », le « Fomothini Pan », les réserves naturelles de « Ndumo » et « Mkuzi », les plaines inondables et le barrage de Pongola ainsi que de nombreuses zones de lagunes et marécages. Etant donné ces multiples richesses et merveilles naturelles, la Côte d'Eléphant mérite d'être classé parmi les plus riches régions sauvages d'Afrique australe (Kruger, Okavango, Central Kalahari, Hwange).



Le Lac Saint Lucie

Le Lac Saint Lucie

Le lac Saint Lucie (64km²) est un immense sanctuaire entouré d'une épaisse ceinture végétale où alternent la forêt dense, les mangroves et les dunes. Ses eaux sont un sanctuaire pour les 700 hippopotames et les 2000 crocodiles que compte la réserve. Sur la rive orientale vivent des bubales, des buffles, des waterbucks, des koudous, des guépards, et des hyènes. Mais ce site est aussi remarquable par la variété de son avifaune, puisqu'on y dénombre 400 espèces d'oiseaux.



Hluhluwe

Le Parc de Hluhluwe-Imfolozi

Ces réserves, créées en 1897, sont aujourd'hui regroupées dans un seul parc et comptent parmi les plus intéressantes d'Afrique du Sud. Elles ne sont pas adjacentes, mais reliées par un "couloir" qui permet aux animaux de se déplacer librement de l'une à l'autre. La réserve animalière de Hluhluwe-Imfolozi occupe les collines de la plaine littorale. Cette réserve s'étend sur 96.453 ha de part et d'autre de la vallée de la Hluhluwe, et se caractérise par la diversité de ses paysages. Outre 85 espèces de mammifères dont des éléphants, des rhinocéros, des lions, des léopards, et des buffles, la réserve est le refuge du nyala.

Site Internet: www.kznwildlife.com



Votre Logement dans la région de Kosi Bay: Kosi Forest Lodge

Kosi Forest Lodge
South Africa - Kwazulu Natal
Lodge | Remote | Countryside

À notre arrivée, nous sommes montés à bord d'un 4x4, et après un trajet très agréable à travers une forêt sablonneuse, nous sommes arrivés au Kosi Forest Lodge. La direction et le personnel vous y réserveront un accueil chaleureux. Les chambres reposent sur des terrasses surélevées en bois et sont recouvertes d'un toit de chaume. Un astucieux mélange de luxe et d'authenticité. La salle de bain extérieure installée sur du sable blanc fût un véritable régal. Seul le Lodge principal reçoit l'électricité, ce qui fait qu'on y trouve une atmosphère très originale la nuit, en raison des lampes électriques, des bougies et des lampes à huile utilisées. Le Kosi Forest Lodge propose tout un choix d'activités comme le canoë sur les lacs de Kosi, des excursions en bateaux sillonnant le réseau de lacs, une visite de l'embouchure de la rivière Kosi où j'ai été en mesure de me baigner dans les eaux chaudes de l'Océan Indien, pour n'en citer que quelques-unes. Plusieurs jours sont nécessaires pour profiter de toutes ces activités.

<http://www.isibindiafrica.co.za/kfl/>



Votre logement à Swaziland : Foresters Arms

Foresters' Arms

Swaziland - South

Guesthouse | 1st Category | Countryside

Le Forester's Arms est un hôtel 3 étoiles situé dans un domaine de 95 hectares, dans le highveld (haut plateau) du Swaziland, et à une courte distance, par une route panoramique, de la capitale Mbabane. L'ensemble des meubles est en bois et de style campagnard. Lorsque le temps le permet, vous pouvez vous détendre auprès de la piscine qui domine un paysage composé de fleurs sauvages, dans la campagne environnante. La journée, vous pouvez, à tout moment, éteindre votre soif avec l'eau fraîche qui provient de la source locale. Le soir, vous saurez apprécier un bon verre au bar, à la chaleur de la cheminée où crépitent les bûches. Parmi les activités, vous pourrez choisir entre les randonnées pédestres et équestres, la pêche, le golf, le tennis, le squash et le VTT. Pour la préparation des plats, on utilise les herbes et les baies du jardin, un véritable régal que l'on pourra apprécier lors des petits-déjeuners, des déjeuners et des diners, au restaurant ou au soleil, sur la terrasse.

<http://www.forestersarms.co.za/>



Swaziland

Au cours des siècles, différentes peuplades ont habité au **Swaziland**. En témoigne la découverte par des archéologues dans l'Est du Royaume d'ossements humains datant de 110.000 ans. Comparativement, le peuple swazi n'est arrivé que récemment. Lors de la grande émigration bantoue en Afrique australe, un groupe, les Nguni, choisit la côte Est. Un clan fit souche dans les environs de Maputo au Mozambique et une dynastie fut fondée par la famille Dlamini. A partir du milieu du XVIIIème siècle, la pression croissante émanant d'autres clans força Ngwane III, roi Dlamini de l'époque, à conduire son peuple plus au Sud, dans la région de la rivière Pongola, dans ce qui est aujourd'hui le Swaziland méridional. Ceci n'empêcha pas son successeur, Sobhuza I, d'être victime à son tour de pressions zouloues qui l'obligèrent à se réfugier dans la vallée d'Ezulwini qui, aujourd'hui, est encore le centre de la royauté et du rituel swazi. L'opposition aux Zoulous se poursuit sous le règne de Mswazi. Cependant, le Roi Mswazi parvint à unifier la totalité du Royaume, et à sa mort en 1868, la population vivait en sécurité. Puis, dans le cadre de leur République sud-africaine, les Boers voulurent étendre leur territoire jusqu'au Mozambique, ce qui signifiait l'annexion du Swaziland. Ce projet fut contrarié par le fait que les Britanniques annexèrent la République boer en 1877. En 1881, la Conférence de Pretoria garantit l'indépendance du Swaziland et définit ses frontières incluant les territoires perdus. L'indépendance n'était pas réelle dans la mesure où les Britanniques et les Boers continuaient d'administrer le pays. Après la guerre anglo-boer de 1899-1902, les Britanniques transformèrent le Swaziland en protectorat. L'interférence européenne a failli faire disparaître ce petit pays. En effet, l'arrivée des colons boers et britanniques a dépossédé les Swazis de leurs terres. Les souverains swazis étant les garants de la terre de leurs sujets, leur crédibilité déclinait. La reine Labotsibeni encouragea ses sujets à racheter leurs terres. Ceci associé à l'effort du gouvernement britannique de les rétrocéder fit que lors de l'indépendance en 1968, les deux tiers des terres étaient à nouveau sous contrôle swazi. Régnant depuis 1986, le Roi Mswati III continue à représenter la tradition, ayant en cela le soutien de ses sujets qui souhaitent que leur culture survive à la modernisation. Bien que la plupart des Swazis semblent satisfaits de leur gouvernement, il existe une certaine dissension. Les partis d'opposition demeurent illégaux. En octobre 1993, le système électoral a été un peu modifié pour répondre aux pressions des Nations Unies et de la Banque Mondiale. Le Swaziland, plus petit pays de l'hémisphère austral, possède de nombreuses zones écologiques, allant de la forêt tropicale dans le Nord-Ouest à la savane dans l'Est, avec de grandes plantations de pins et d'eucalyptus dans le Nord, dans la région de Pigg's Peak.



Votre logement dans la région du Blyde : Stille Woning Guesthouse

Stille Woning
Afrique du Sud - Mpumalanga
Boutique Hotel | budget | Countryside

Bienvenue dans la tropicale et verdoyante région d'Hazyview! Ce boutique hôtel est petit et intime, il est idéal pour découvrir la beauté du canyon de la Blyde River et du parc Kruger (à seulement 15 minutes de distance!) et ceci sans parler du nombre d'activités dont regorge cette région, comme les interactions avec les éléphants, le quad, les survols en montgolfière...etc. Dominant une grande piscine et un jardin manucuré, les chambres sont pratiques et nettes. Le style est contemporain et les chambres disposent du confort moderne, vous offrant l'un des meilleurs rapport qualité prix de la région. L'hôtel dispose de chambres doubles et triples, très spacieuses et parfaitement adaptées aux familles.

Le plus? : une équipe formidable qui se plie en quatre pour satisfaire vos besoins et s'assurer que votre séjour soit parfait!

<http://www.stillewoning.co.za/>



La Route Panoramique – Blyde River

Mpumalanga Drakensberg - La Route Panoramique

La route qui part du nord de Sabie via Graskop jusqu'au Canyon de la Blyde River constitue la route panoramique. Elle passe par divers points tels le Pinnacle, Jock's View, God's Window et Wonderview. Plus au nord se situent les Chutes Lisbon, les chutes de Berlin et Bourke's Luck Potholes qui sont de belles cavités cylindriques ou marmites géantes creusées dans la roche par les tourbillons de la rivière. Le point le plus spectaculaire est celui des «Three Rondavels» (trois huttes) Frayant son chemin à plus de 600m en contrebas, la rivière est surplombée de falaises abruptes recouvertes d'une végétation généreuse. L'ensemble est dominé par d'impressionnantes formations rocheuses rappelant à s'y méprendre la forme de trois cases africaines.



La Route Panoramique



Pilgrim's Rest

Inscrit au registre des monuments historiques, ce village de mineurs a été entièrement restauré. En 1873, le chercheur d'or Alec Patterson, dit Alec-la-brouette parce que c'est ainsi qu'il transportait ses biens, trouva ici fortune. Le filon, vite connu, attira des centaines d'aventuriers. Theta Mine, la dernière mine de la Transvaal Gold Exploration Company – avec une extraction de 60 onces à la tonne- fut un temps la mine d'or la plus riche du monde. Elle a fermé en 1971. Après l'épuisement des filons de la région, les chercheurs d'or se déplacèrent vers le Witwatersrand.

Bourke's Luck Potholes



Votre logement dans la réserve de Balule: Mohlabetsi Safari Lodge

Le **Mohlabetsi Safari Lodge** est situé dans la vaste réserve naturelle de Balule qui fait partie du Parc National Kruger. Le lodge est constitué de 2 lodges nommés le Safari Lodge et le Bush Lodge. Le Safari Lodge est composé de 6 cases, chacune disposant de lits doubles ou de deux lits simples, d'une salle de bain en-suite avec une salle de bain en plein air. Le Bush Lodge peut-être réservé en formule autonome et peut loger 10 personnes. Le lodge a 4 chambres en-suite avec une cuisine centrale, une terrasse avec vue sur l'étang et la piscine avec un barbecue. La formule du Safari Lodge est **tout compris** : logement, trois repas par jour, 2 safaris 4x4 par jour (ranger anglophone), the, café, snacks – exclus = boissons, pourboires, frais d'entrée.

Site internet : www.mohlabetsi.co.za



Votre logement dans le Parc Kruger : Olifants Rest Camp



*ATTENTION – logement à la base de “**self catering**” – le rest camp a un restaurant, mais si vous souhaitez cuisiner vous-même on vous recommande de faire votre « shopping » dans une grande supermarché hors du Parc avant d’entrer au Parc.*

Frais d’entrée à payer sur place = +/- ZAR190 par adulte par jour .

<http://www.sanparks.org/parks/kruger/camps/olifants/>

Le Parc Kruger

Le Parc National Kruger constitue l'une des réserves d'animaux les plus célèbres au monde, et également une des plus grandes et des plus anciennes. Situé à la frontière mozambicaine, il couvre près de 2 millions d'hectares, soit l'équivalent du Pays de Galles. Jusqu'à l'arrivée des Européens, la région devait ressembler au parc actuel, vaste et sauvage. Cependant, au cours du 19ème siècle, fermiers et chasseurs blancs investirent la région et portèrent leurs armes contre les troupeaux de gibier. La guerre des Boers qui éclata en 1899, n'arrangea rien puisque Boers comme Anglais se ravitaillèrent sur le cheptel de la région. C'est en mai 1926 qu'on protégea définitivement ce magnifique territoire en le déclarant Parc National. Il fut baptisé en l'honneur de Paul Kruger qui avait initié son pays à la protection de la nature, en créant en 1898 la Sabie Game Reserve, maintenant comprise dans le Kruger.

Par sa majesté, la beauté de ses paysages et la splendeur de sa faune, le Kruger fait la fierté de l'Afrique du Sud. La majeure partie du parc se compose de plaines couvertes d'herbe rase et de bush, émaillées çà et là d'affleurements rocheux. Le parc est très riche en faune, on y retrouve lions, léopards, éléphants, buffles et rhinocéros, mais aussi guépards, girafes, hippopotames et quantité d'antilopes. Au total, on a recensé 137 mammifères, près de 500 espèces d'oiseaux et plus de 100 variétés de reptiles.

La limite de vitesse dans le parc est 50km/h sur les routes principales et 40 km/h pour les autres. S'il vous plaît de bien noter les heures des portes d'entrée pour Kruger: novembre à février 05h30 – 18h30, avril à juillet 06h00 – 17h30, mars et octobre 05h30 – 18h00, août et septembre 06h00 – 18h00. Les portes d'entrée des rest camps ferment aux mêmes heures que les portes d'entrée du parc.

Site Internet: www.sanparks.org





Votre logement dans la région du Blyde : Iketla Lodge

Iketla Lodge
South Africa - Mpumalanga
Lodge | Charme | Countryside

Parfaitement situé sur la route panoramique Iketla Lodge est un joli 3* nature, situé au cœur d'une réserve naturelle privée. Les chalets sont confortables et chaleureux offrant de belles vues sur les montagnes. Les propriétaires et l'équipe chaleureuse vous accueilleront 'comme à la maison' et enrichiront votre séjour de leur conseils et de leur connaissance pointue de la région. Au départ du lodge vous trouverez nombres marches balisées dans ce havre idéal aussi, pour l'observation des oiseaux. Service personnalisé, charmant environnement et bonne cuisine, Iketla est la garantie d'un séjour détendant en pleine nature.

<http://www.iketla.com/>



Activité possible dans la région du Blyde River (exclus)



Votre logement à Johannesburg: Mondior @ Emperors Palace

Mondior
South Africa - Gauteng
Hotel | Contemporary | City Urban

L'hôtel Mondior Concorde est situé dans l'enceinte de l'Emperors Palace, à quelques minutes de l'aéroport international d'O.R. Tambo. Le mobilier est élégant et moderne et l'établissement conviendra parfaitement aux visiteurs venus pour affaires ou pour des vacances. Toutes les chambres disposent d'une technologie de pointe et sont dotées d'une douche et d'un bain séparés. L'hôtel propose également un service de blanchisserie et de nettoyage de voitures. Pour répondre aux nécessités de la vie moderne, un service Internet wifi ultra rapide et disponible gratuitement dans tous les espaces publics, dans le Business Centre et le Lounge et une connection également ultra rapide dans les chambres, ont été installés. Le fameux bar à cocktail, le Silver Moon, offre un grand choix de boissons et représente un lieu très fréquenté où se retrouvent clients et locaux. Le complexe possède un casino, un nombre important de restaurants et de boutiques ouverts jusque tard dans la soirée.



Johannesburg

Johannesburg
South Africa - Gauteng
generic | City Urban

Après Le Caire et Alexandrie, Johannesburg est la troisième ville d'Afrique en taille. C'est la ville d'Afrique qui connut la croissance la plus rapide, passant d'un campement minier assez désorganisé à la fin du 19ème siècle, à une ville dépassant le million d'habitants dès 1960. Elle est aujourd'hui le centre névralgique du Witwatersrand, région minière par excellence, qui constitue la bande urbaine la plus peuplée du pays, s'étendant sur environ une centaine de kilomètres. Johannesburg est aussi connue sous le nom zoulou de eGoli (la dorée) ou sous son abréviation Jo'burg. En 1994, on divisa l'ancienne province du Transvaal et Johannesburg devint la capitale de la province du Gauteng, englobant Johannesburg, sa banlieue ainsi que Pretoria. Depuis sa fondation, la ville a toujours constitué le principal centre minier, financier et industriel de l'Afrique australe. Malgré la fermeture de beaucoup de mines, Johannesburg est restée le centre industriel et financier de l'Afrique du Sud. La majorité des sociétés et industries y ont leur siège social et, 70% de la production industrielle du pays est générée par la région du Witwatersrand. Johannesburg est une des villes du pays où le clivage social et économique de la population est le plus frappant. Ici une richesse extrême côtoie la plus misérable des pauvretés urbaines.



Johannesburg Attractions

The Apartheid Museum: An extraordinarily powerful museum dedicated to South Africa's darkest days. It documents the struggle for freedom, to ensure that younger South Africans don't forget the sacrifices which were made on their behalf.

Constitution Hill: The Constitutional Court of South Africa is Johannesburg's newest historical landmark and a unique architectural symbol of South Africa's democracy. On this site, once the Old Fort Prison Complex, commonly known as Number Four, political prisoners and common criminals were held captive.

The Hector Pieterse Memorial and museum: Opened in Soweto in 2002, not far from the spot where 12 year-old Hector was shot on the 16 June 1976 during the Soweto uprising that today is a symbol of resistance to the brutality of the apartheid government

Sandton City: One of the main attractions in Sandton is Sandton City. This shopping centre is ranked among the largest shopping centres in Africa. Together with Nelson Mandela Square, the centre boasts over 144,000m² of shopping space making it the largest in the Southern Hemisphere! It is definitely any shoppers Mecca.

Gold Reef City: A reconstruction of Johannesburg during the gold rush era, built around a gold mine. Attractions include a Victorian fun fair, miners' houses, a brewery, pubs, a hotel, restaurants and a stock exchange. You can watch molten gold being poured and take a trip down an old mine shaft.

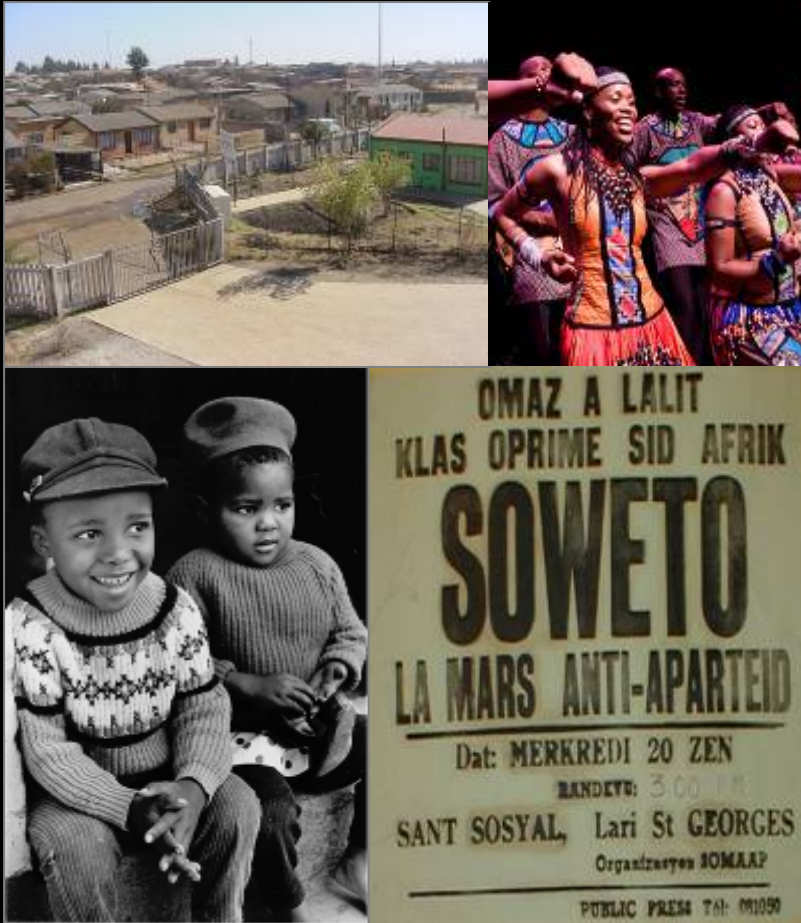
The Cradle of Humankind: Take a tour to the Cradle of Humankind, at Sterkfontein, Gauteng's famous World Heritage Site – where caves have produced nearly half of the world's hominid fossil discoveries. Close to the Cradle is the Kromdraai Wonder Cave, as well as the Rhino and Lion Nature Reserve.

Soweto: South of Johannesburg is Soweto, a city developed as a township for black people under the apartheid system. Most of the struggle against apartheid was fought in and from Soweto. Visit the Regina Mundi Church, Sharpeville Memorial Site and past president Nelson Mandela's home.

Melville: The trendy suburb of Melville is situated just west of Johannesburg in South Africa and is well known for its trendy coffee shops and lively nightlife. Melville is a cultural hub of Johannesburg. Its trendy coffee houses and upscale shops dot this vibrant neighborhood.



Soweto



Soweto, symbole mondial, la ville noire la plus grande et la plus célèbre d'Afrique du Sud.

Soweto, qui est l'abréviation de SOuth-WEstern TOWnships, se situe à 20km au sud-ouest de Johannesburg. Connu du monde entier depuis les émeutes de 1976, ce township sud-africain est certainement une terre de contrastes peut-être plus qu'on ne le peut l'imaginer.

Bien que Soweto soit l'une des banlieues les plus pauvres de l'Afrique du Sud, elle comprend des quartiers très hétéroclites économiquement et socialement, certains aisés voire opulents côtoyant d'autres très pauvres. On y trouve une forte concentration de populations noires, qui ont été contraintes de migrer dans ce quartier quelques temps après les déportations expéditives, mises en place par le régime de l'Apartheid à partir de 1948. La misère s'est peu à peu installée dans ce lieu de ségrégation raciale, créant ainsi un terreau favorable aux révoltes de ses habitants qui commencèrent dès les années 1970. Soweto devint ainsi le centre actif du fameux 'struggle' ayant abouti à la fin de l'Apartheid, grâce à des figures emblématiques, Biko, Tutu, Mandela, notamment.

Outre les violences et la pauvreté diffusées trop souvent par les médias internationaux, Soweto est bien plus qu'une cité-dortoir ghetto et génère une vie urbaine à part entière, corrélée à celle de Johannesburg. La vie nocturne et culturelle y prend une importance croissante. Les shebeen, débits de boissons autrefois clandestins, ont aujourd'hui pignon sur rue, les stades voient passer des vedettes internationales, les activités commerciales se développent, la vie associative est intense. Le Mondial de football a été une réelle occasion pour les habitants de Soweto de présenter au reste du monde une face différente de leur pays et de leur ville.

Visiter la ville de Soweto, rencontrer ses habitants, fouler les rues de cette terre riche d'histoire vous apportera sans aucun doute un éclairage nouveau sur ce pays haut en couleurs.

Johannesburg



Musée de l'apartheid

Ouvert en 2001, le musée de l'Apartheid est le premier musée au monde à traiter de l'Afrique du Sud au 20ème siècle. Il est aujourd'hui un point de passage incontournable lorsqu'on se rend à Johannesburg. Situé à "Gold Reef City", en face d'un parc d'attraction et d'un casino, il est la vitrine de 43 ans de régime ségrégationniste. Visite marquante, dès votre entrée au musée vous serez forcés de choisir entre le couloir 'White' et le couloir 'Non-White', pour une prise de conscience radicale de ce qu'était la ségrégation raciale. Mais l'oppression ressentie n'est que de courte durée...les deux couloirs se rejoignent quelque mètres plus loin afin de symboliser l'issue d'une lutte effrénée. Vous serez entraînés dans l'histoire de ce pays au travers de photographies et de vidéos présentées, qui retracent le durcissement des politiques de séparation, l'impact sur les diverses populations sous l'Apartheid, ainsi que les différentes phases de contestation et de soulèvement jusqu'à l'abolition du régime en 1991. Vous vous familiariserez avec le passé de l'Afrique du Sud en venant vivre une expérience riche en émotions pour mieux comprendre les bases sur lesquelles le pays construit désormais son avenir.

Les chutes Victoria



Chutes Victoria

C'est en novembre 1855 que David Livingstone contempla pour la première fois le gouffre grondant de ces chutes bien familières aux tribus locales. Il les baptisa en l'honneur de la Reine Victoria, mais elles portaient déjà le nom de «Mosi-oa-Tunya», la fumée qui tonne. Des millions de litres d'eau du Zambèze s'engouffrent à chaque seconde dans cette faille large de 1708 mètres pour se fracasser dans un bruit de tonnerre 103 mètres plus bas, avant de poursuivre leur chemin sinueux vers le lac Kariba. La particularité des chutes est que le fleuve Zambèze plonge dans un canyon que rien ne signale, sinon les embruns qui s'en échappent. Le débit des chutes varie en fonction du Zambèze ; aux mois d'avril et mai, les eaux atteignent leur maximum et 340.000.000 de litres d'eau sont déversés à chaque minute. On entend gronder les chutes à plusieurs kilomètres de distance. En octobre-novembre, les eaux sont basses et permettent alors une meilleure visibilité et de belles approches photographiques.

Information Pratiques:

- **Passeport** valide 6 mois après le retour obligatoire, disposant d'au moins 2 pages cote a cote + 1 page par pays visité.
- **Permis de conduire international** obligatoire.
- **Santé**: Merci de consulter votre médecin concernant le traitement anti paludéen recommande + situation de la fièvre jaune au moment du séjour. Vaccination contre la fièvre jaune obligatoire si vous avez récemment visité un pays à risque!
- **Visa Zimbabwe/les Chutes** à payer sur place; +/- USD45 par personne, à payer en espèces et au montant correct!
- Merci de prévoir **assez de USD en espèces pour le Zimbabwe**, car les cartes de credit ne sont pas toujours acceptees!
- **Taxes de départ Zimbabwe** à payer sur place; +/- USD50 par personne.
- **Assurance de voyage** – Xo Africa dispose de contrats d'assurance, merci de nous en faire la demande si vous ne disposez pas de la votre.



*Aucune réservations n'a été effectuée.
Les photos ne sont pas contractuelles.*

J'espère que vous
aurez autant de
plaisir à lire ce
programme que j'en
ai eu à le préparer.
Sachez que je reste
à votre entière
disposition pour tout
renseignement.

Les prix et les conditions

Nos prix comprennent

- Les prestations mentionnées au programme
- Les logements
- Les repas selon le programme
- L'assistance téléphonique tout le long du voyage
- Documents de voyage à l'aéroport du Cap
- Location de voiture type Toyota Corolla ou similaire – Afrique du Sud

Nos prix ne comprennent pas:

- L'envoi postal des documents de voyage
- Les visas
- Les repas (sauf mentionné contraire dans le programme)
- Les excursions – frais d'entrée - ... (sauf mentionné contraire dans le programme)
- Les boissons
- Les pourboires
- Vos vols internationaux

❗ Aucune réservation n'a été effectuée sur ce dossier et la disponibilité ainsi que les tarifs restent susceptibles de modification jusqu'à la confirmation du dossier.

Total – estimation en Rands par
personne à la base d'une chambre
double

ZAR 34,032 pp

Les cotations des vols sont établies sous réserves de disponibilité de la classe de réservation jusqu'au moment de la réservation.

BB = Logement + Petits déjeuners

DBB = Logement, diner et petit déjeuner

FI = 3 repas par jour – Certains lodges incluent certaines activités à la formule FI, merci de vérifier le programme hôtel par hôtel

En règle générale les boissons ne sont pas incluses aux repas mentionnés.

Vos avantages en voyageant avec XO Africa:

Accueil francophone au Cap; Assistance téléphonique 24/7 ; itinéraire personnalisé ; service personnalisé